


# *¿Donde estamos?*

## *Características del Departamento del Cauca*



## Un punto azul pálido... Carl Sagan



[http://www.youtube.com/watch?v=oGKm6\\_-BmRE](http://www.youtube.com/watch?v=oGKm6_-BmRE)

## Localización y Geografía del Cauca



**0°58'54" y 03°19'04" Latitud Norte**  
**75°47'36" y 77°57'05" Longitud Oeste**


**Superficie: 29.308 km<sup>2</sup>**



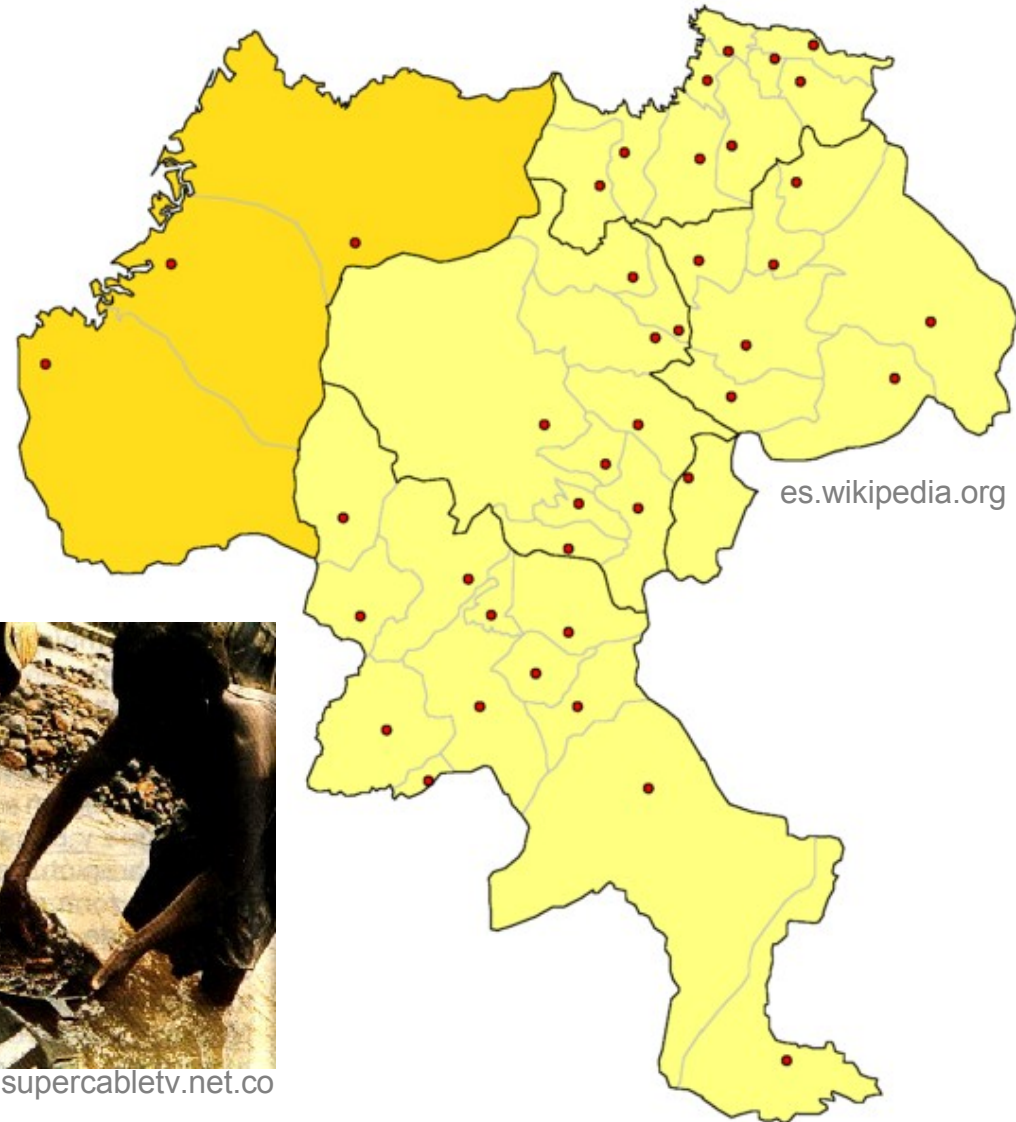
## Región Pacífico Cauca



imageshack.us



pwp.supercabletv.net.co

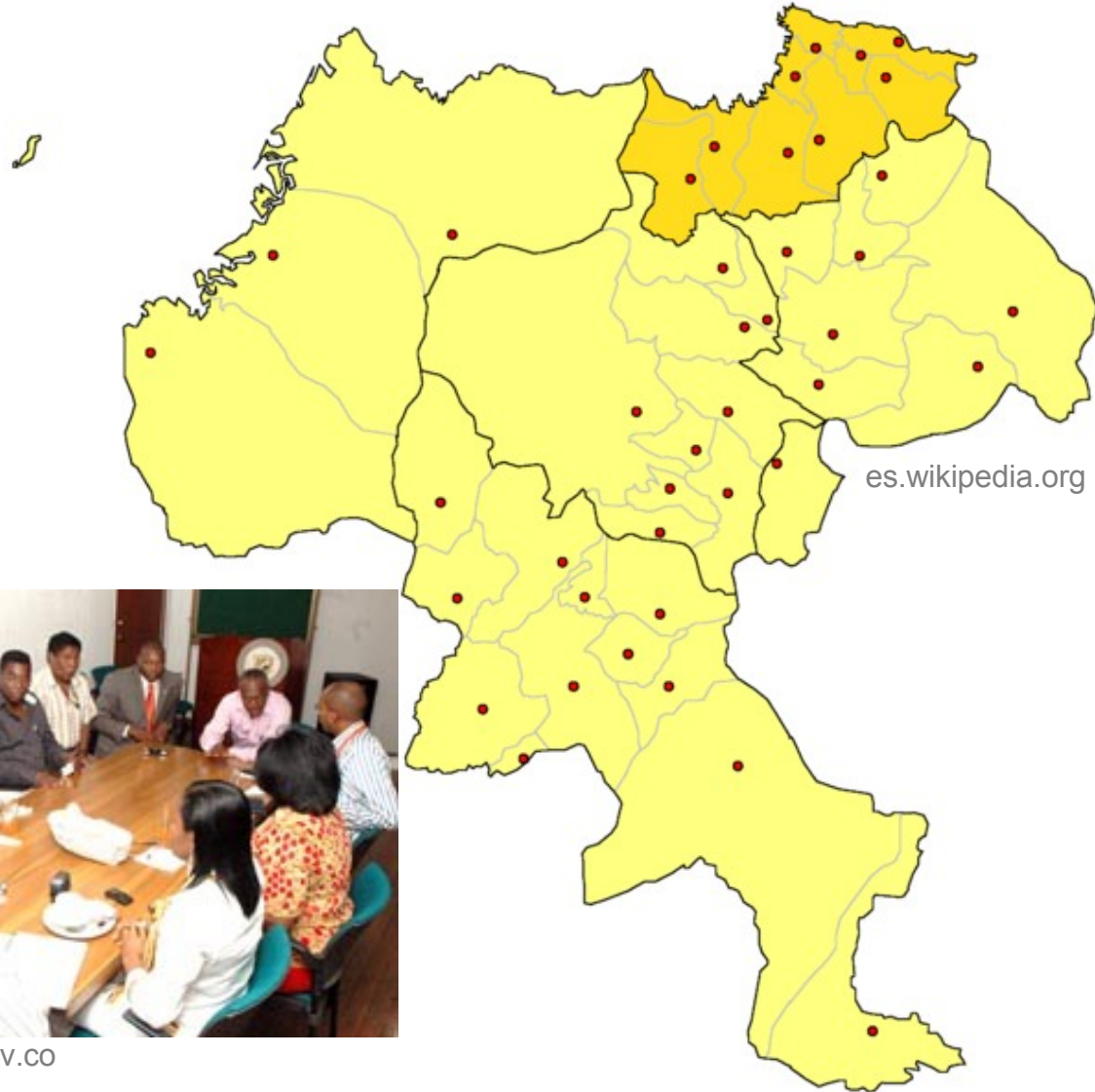


es.wikipedia.org

## Región Norte Cauca



[www.dinero.com](http://www.dinero.com)



[es.wikipedia.org](http://es.wikipedia.org)



[www.valledelcauca.gov.co](http://www.valledelcauca.gov.co)



## Región Oriente Cauca



es.wikipedia.org



quintoencuentrotawaintisuyu.googlepages.com



es.wikipedia.org

## Región Centro Cauca



es.wikipedia.org



revista.iered.org



## Región Valle del Patía



[elrosario-narino.gov.co](http://elrosario-narino.gov.co)



[es.wikipedia.org](http://es.wikipedia.org)



[www.oepa.net](http://www.oepa.net)

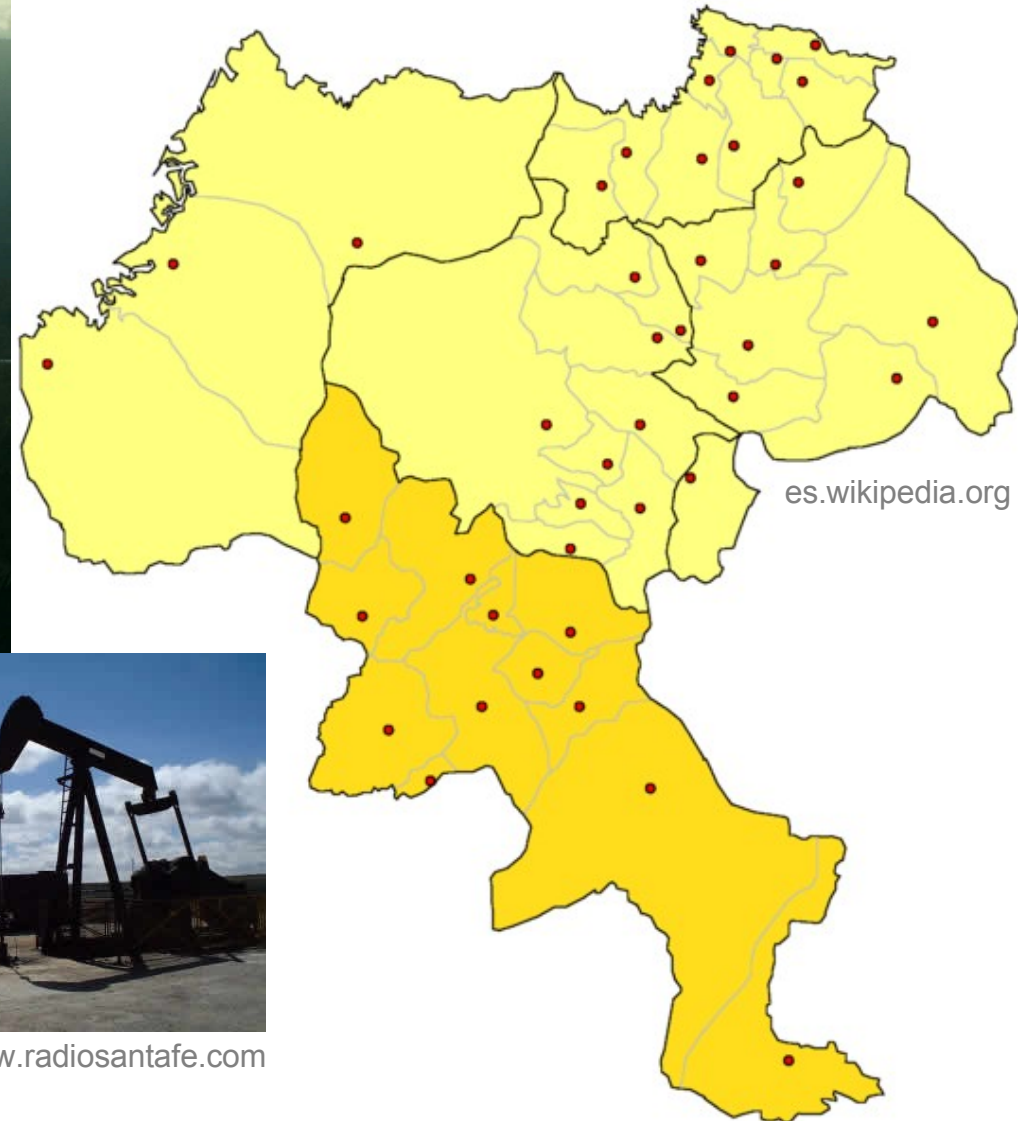
## Región Bota Caucana



[piamonte-cauca.gov.co](http://piamonte-cauca.gov.co)




[www.radiosantafe.com](http://www.radiosantafe.com)



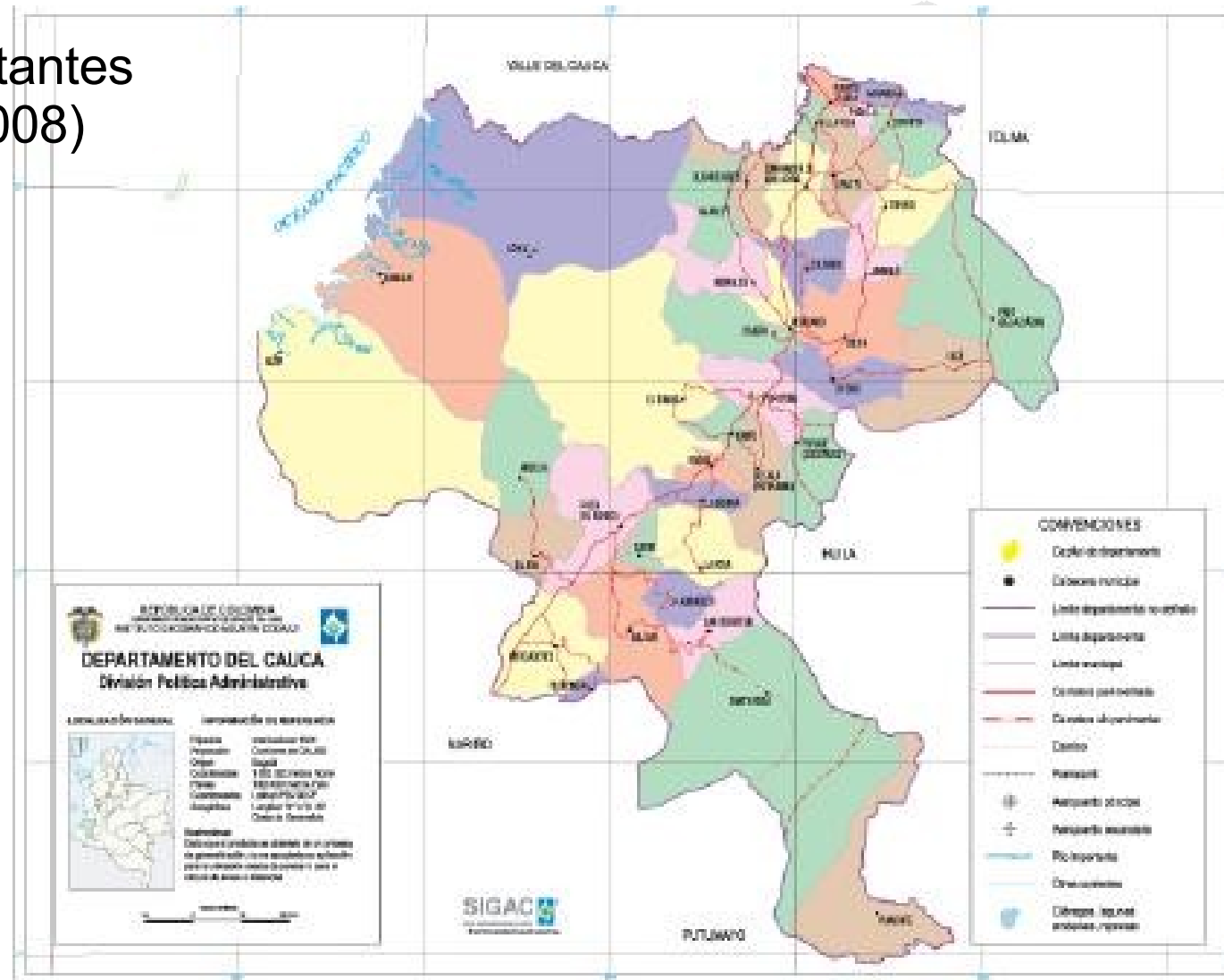
[es.wikipedia.org](http://es.wikipedia.org)

## Población y División Administrativa del Cauca

- Cauca: **1,297,594** Habitantes (Proyección DANE a 2008)
- En 2008 cuenta con **41** municipios.



[es.wikipedia.org](http://es.wikipedia.org)



[santanderdequichao-cauca.gov.co](http://santanderdequichao-cauca.gov.co)



## Población Indígena en el Cauca

- El **22% de la Población en el Cauca es Indígena** (~ 286,000). El 3,4% en Colombia
- **8 etnias indígenas** : Yanaconas, Ingas, Kokonukos, Totoroes, Paéces, Guambianos, Eperara y Siapidara.
- **72 resguardos indígenas.**



bp3.blogger.com



quintoencuentrotawaintisuyu.googlepages.com



bp2.blogger.com

## Población Afrodescendiente en el Cauca

- El **22%** de la Población en el Cauca es Afrodescendiente.
- El 10,6% en Colombia.
- Principales zonas: Pacífico, Norte del Cauca, Valle del Patía



[www.valledelcauca.gov.co](http://www.valledelcauca.gov.co)

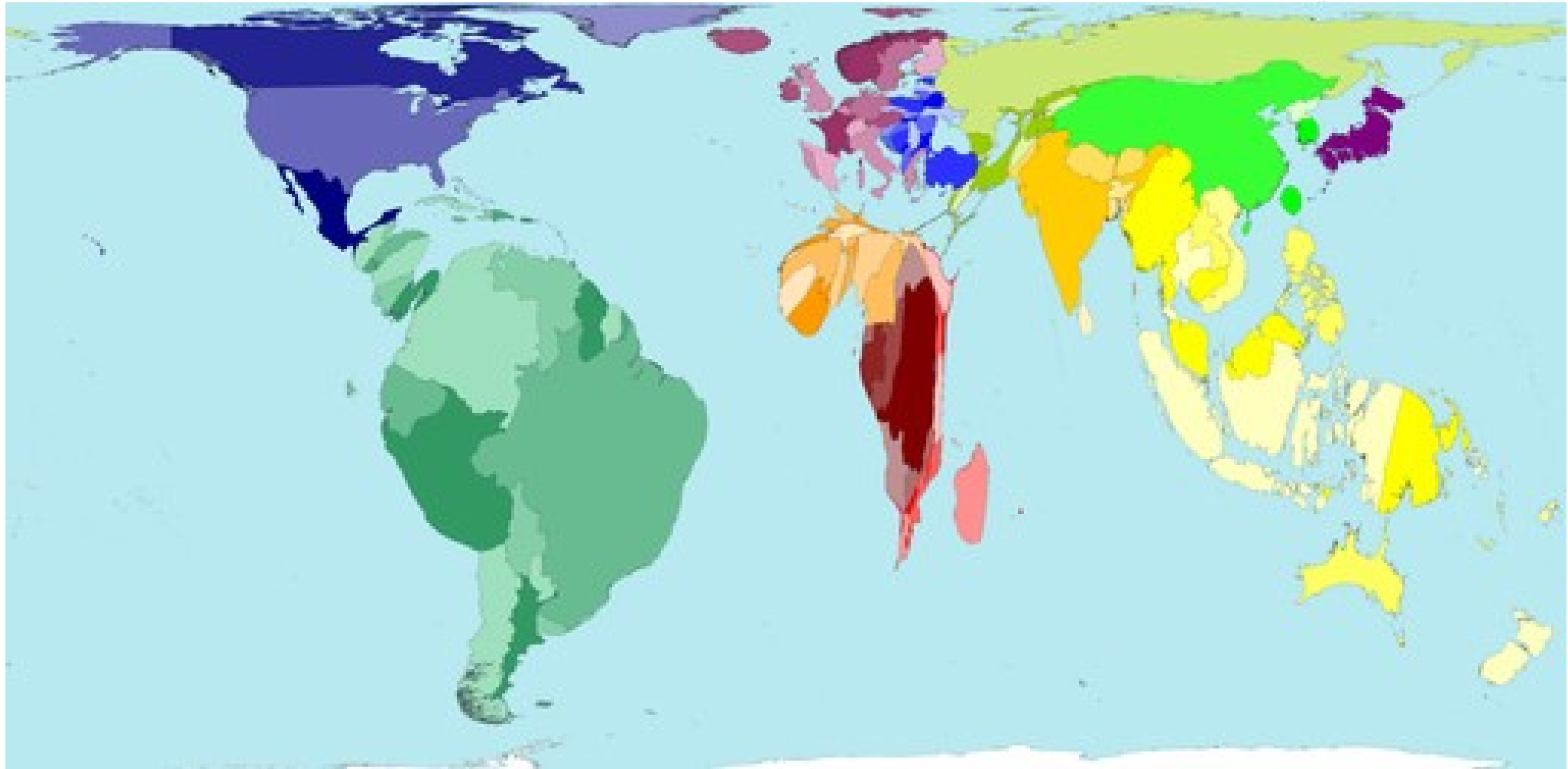


[i126.photobucket.com](http://i126.photobucket.com)



[www.oepa.net](http://www.oepa.net)

## Reserva de Agua en el Mundo

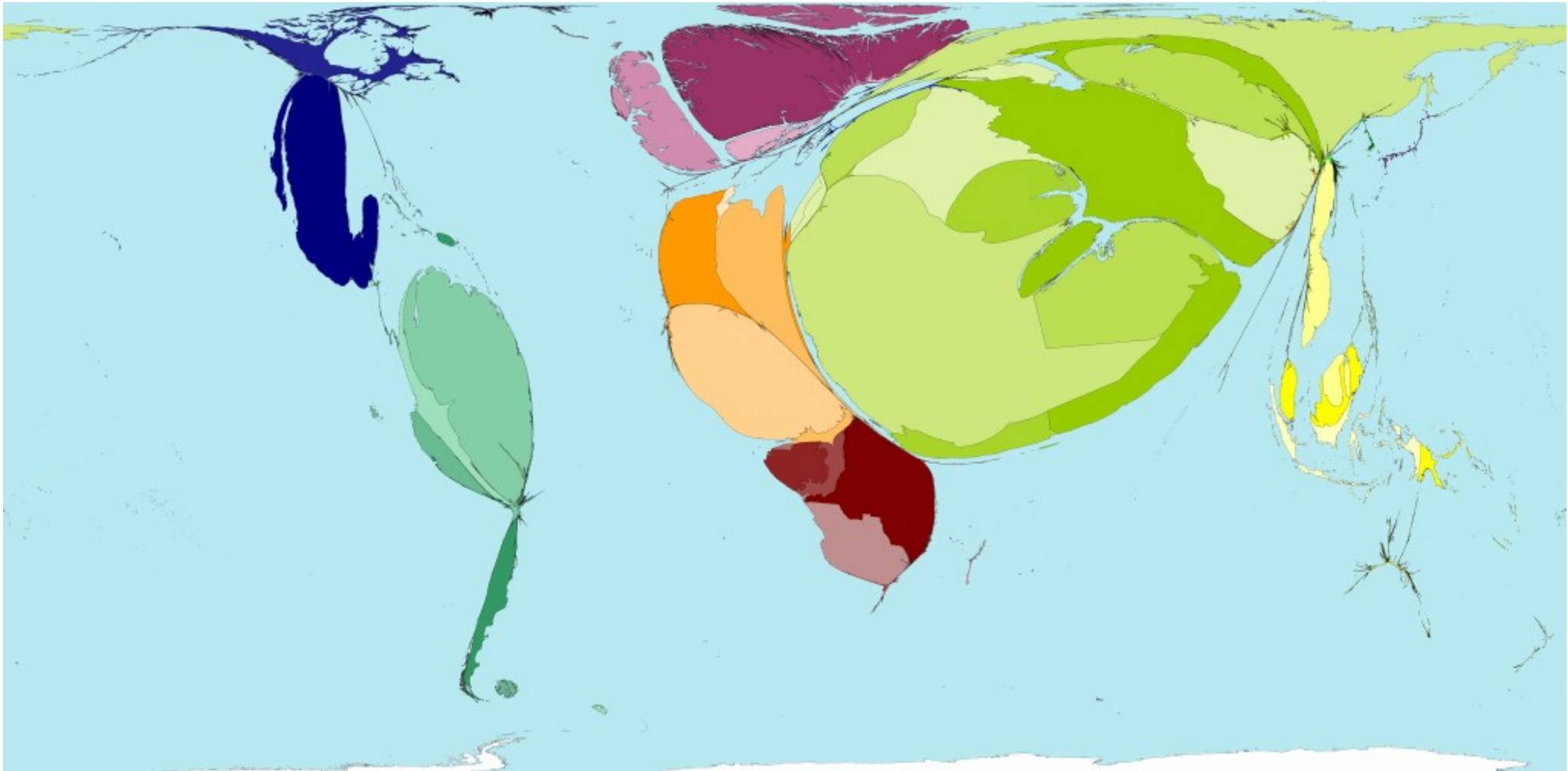


worldmapper.org





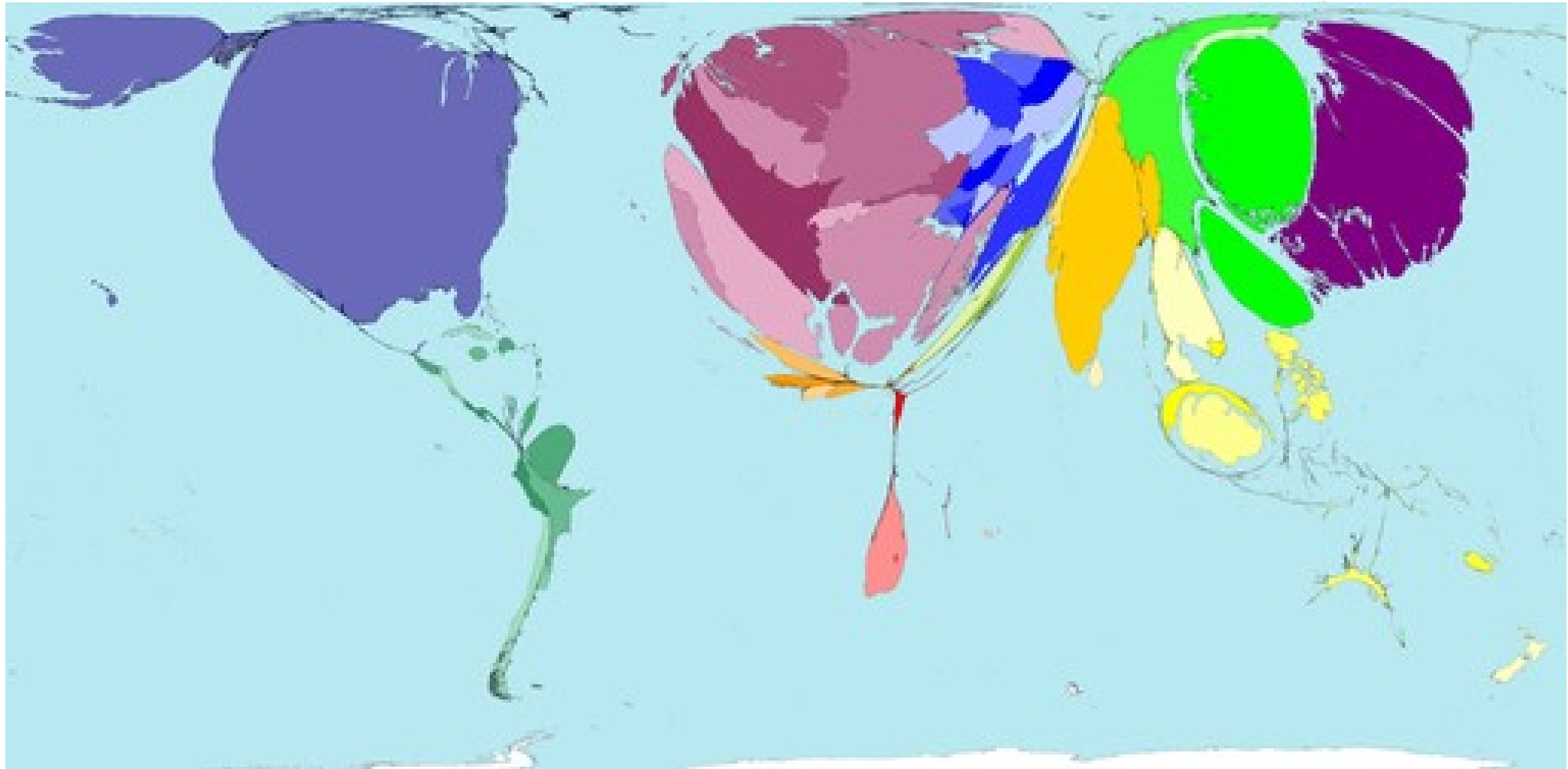
## Exportación de Crudo en el Mundo



worldmapper.org



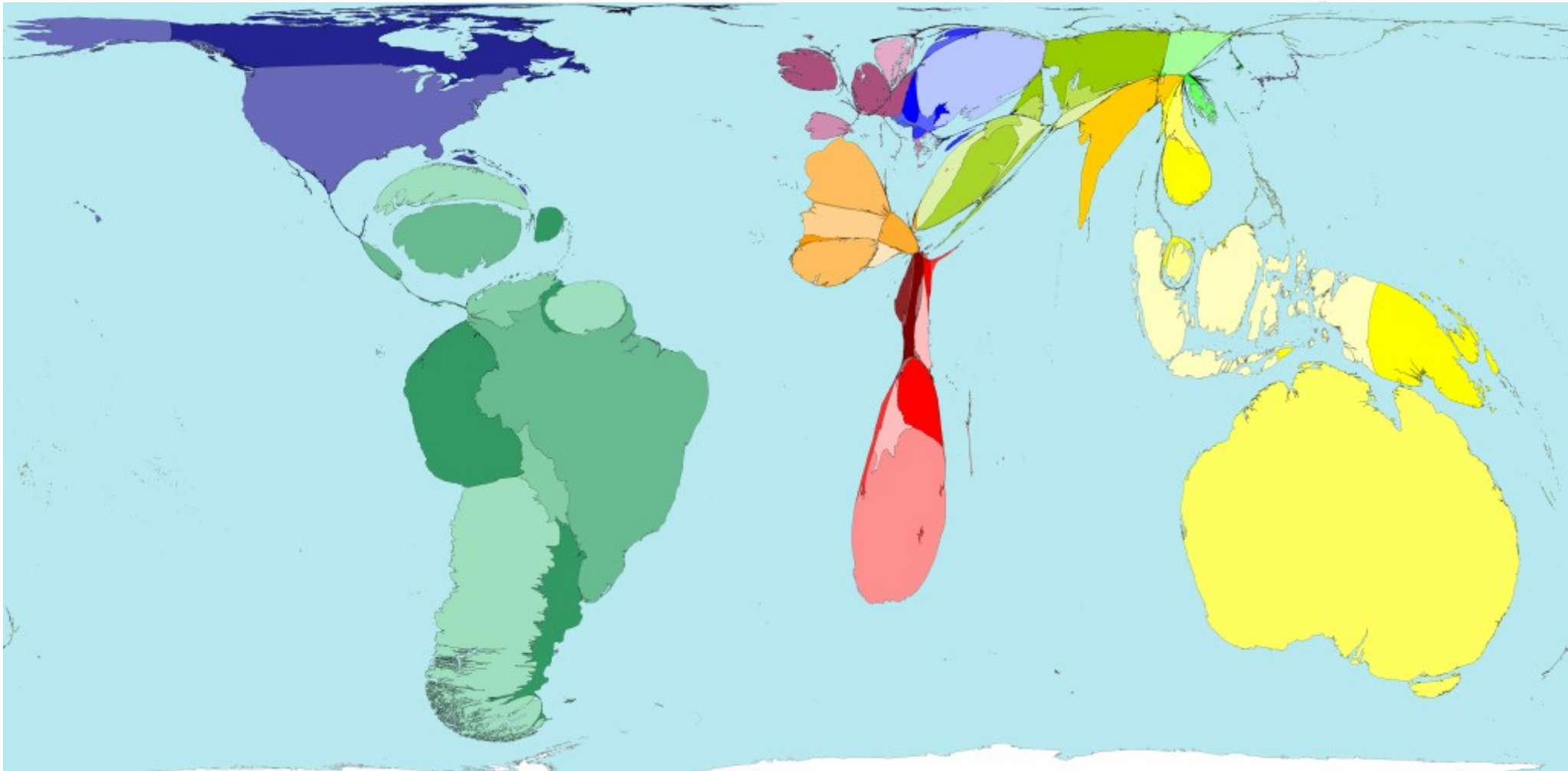
## Importación de Crudo en el Mundo



worldmapper.org



## Exportación de Minerales en el Mundo

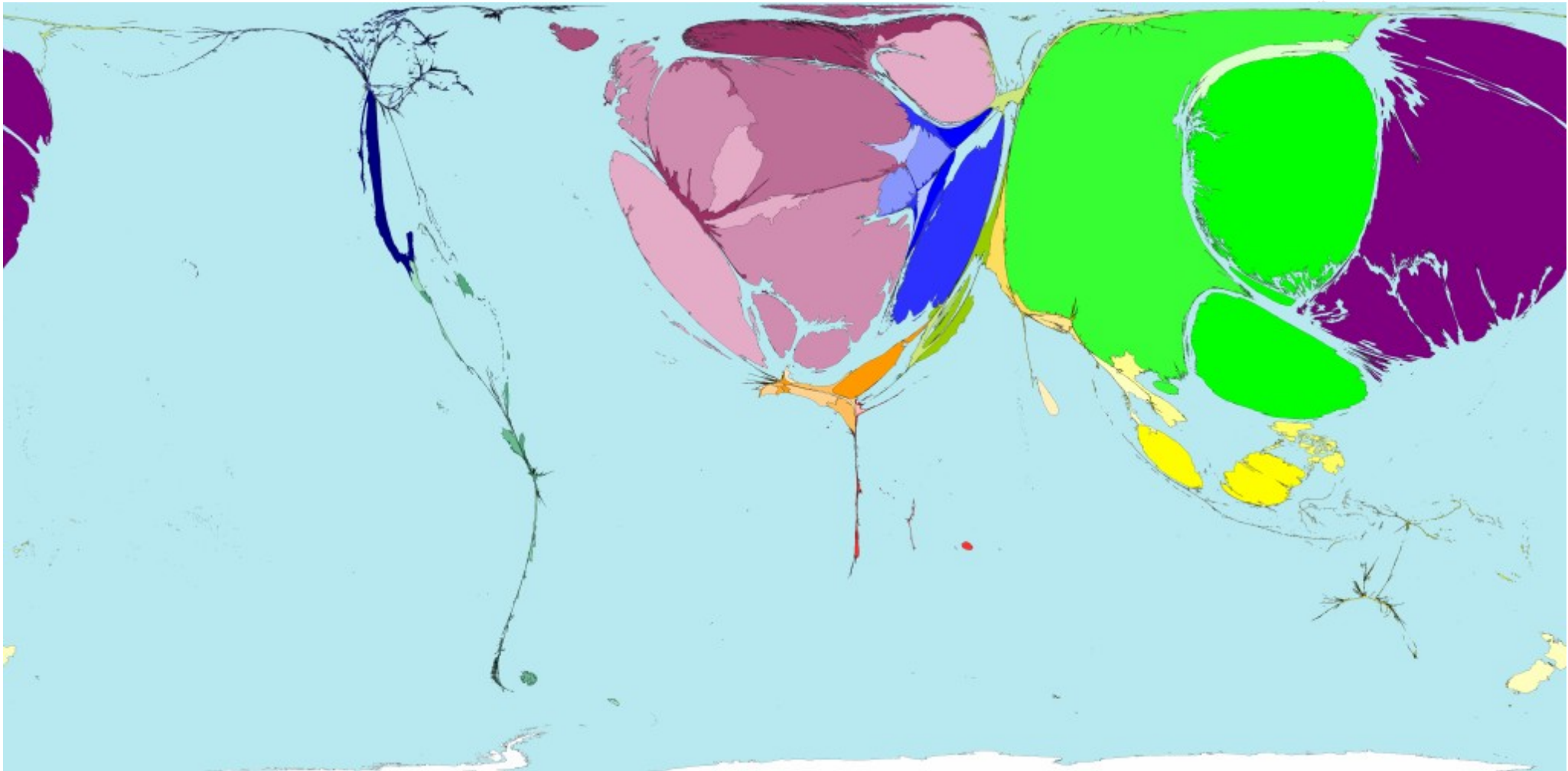


worldmapper.org





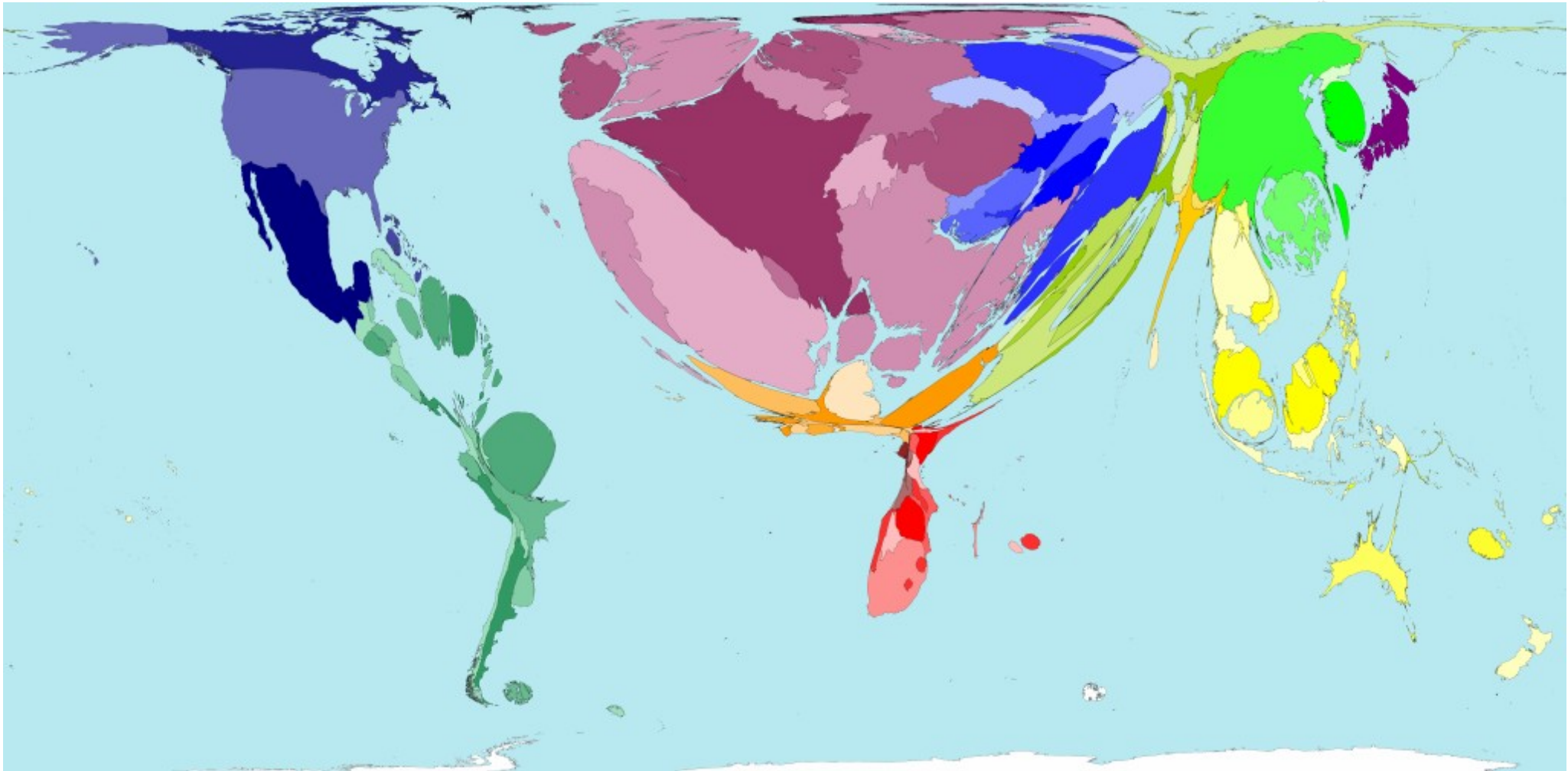
## Importación de Minerales en el Mundo



worldmapper.org



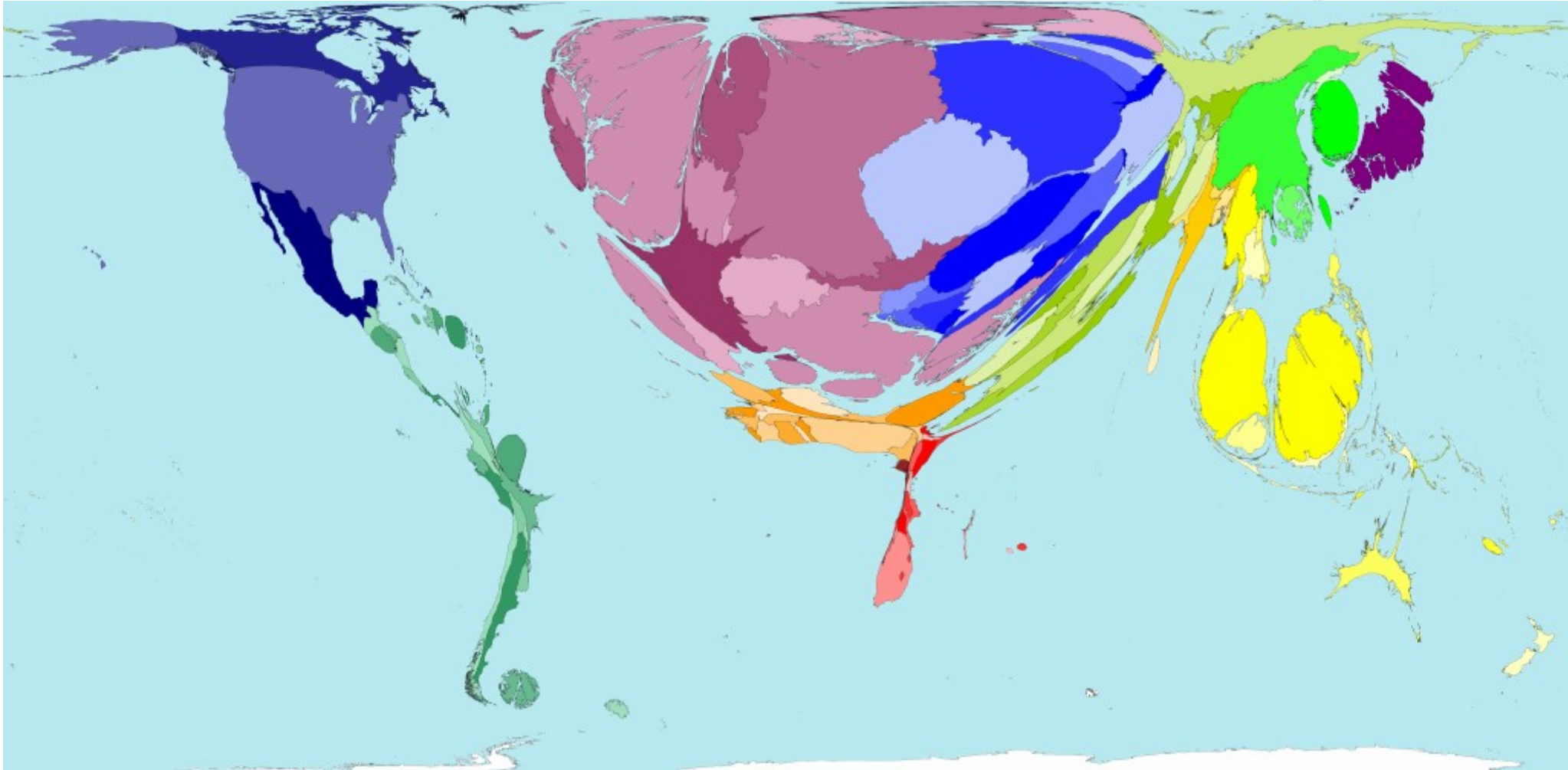
## Destino del Turismo en el Mundo



worldmapper.org



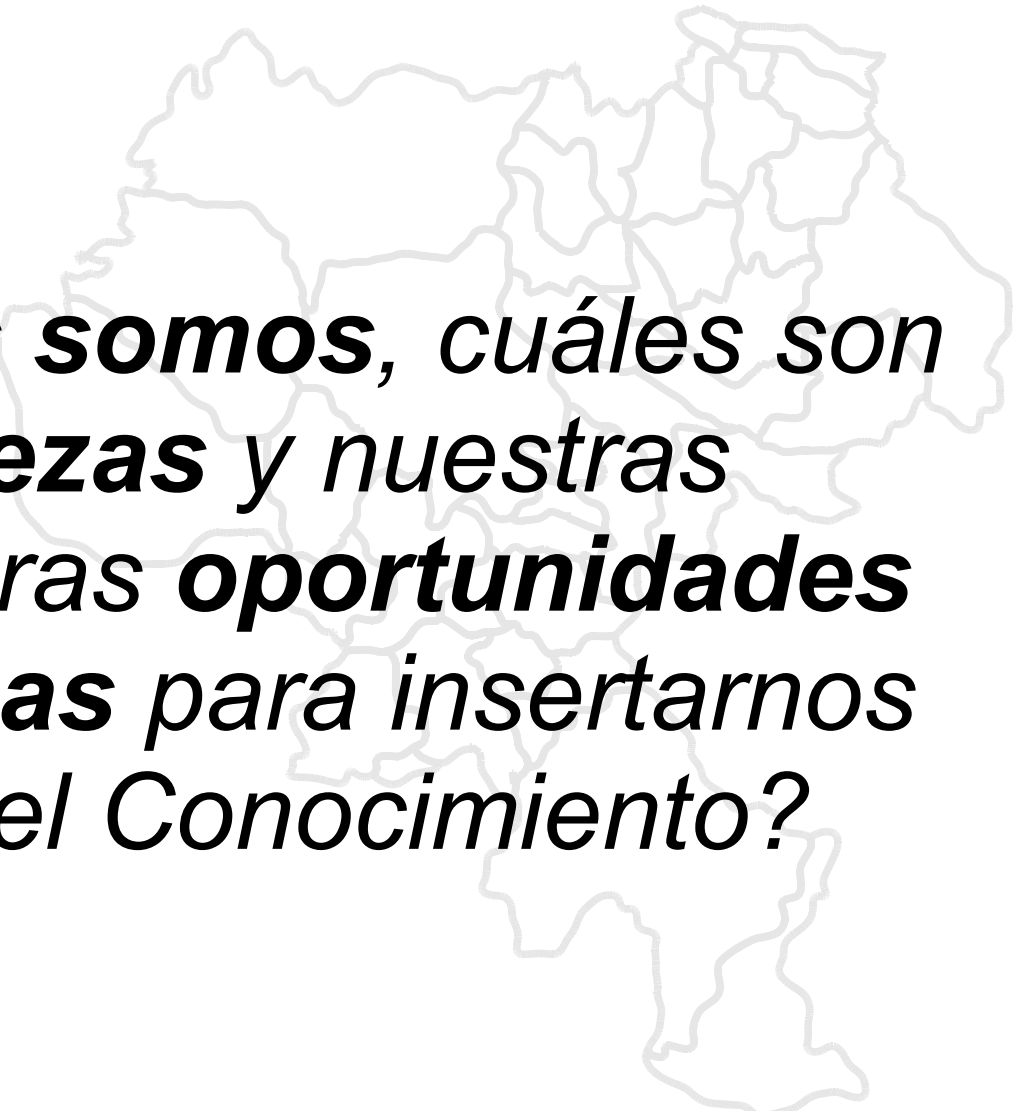
## Origen del Turismo en el Mundo



worldmapper.org







*¿Sabemos **quiénes somos**, cuáles son nuestras **fortalezas** y nuestras **debilidades**, nuestras **oportunidades** y nuestras **amenazas** para insertarnos en la Sociedad del Conocimiento?*